



infomallorca

Majorque possède un réseau routier de 1 250 kilomètres, dont 700 km sont des chemins et des routes de deuxième ordre qui permettent de découvrir l'île à vélo.

Bunyola, située aux pieds de la Serra de Tramuntana, est idéale pour faire du cyclisme sur route, en montagne ou sur du plat, ou pour s'aventurer sur les sentiers de Sa Comuna.

Maiorca possède 1.250 kilomètres de strade dei quali all'incirca 700 sono sentieri e strade secondarie che permettono di scoprire l'isola in bicicletta.

Bunyola, ai piedi della catena della Tramuntana, è ideale per praticare ciclismo su strada, in montagna o in piano, o per avventurarsi lungo i sentieri della Comuna.


Bunyola - Sóller - Deià - Valldemossa - Bunyola



Difficulté : moyenne
Dénivelé : 1.300 m

Difficoltà: media
Dislivello: 1.300 m

Bunyola - Carretera de Sóller - Coll de Sóller - Sóller - Coll d'en Bleda - Deià - Sa pedrissa - Son Marroig - Valldemossa - S'Esgleieta - Palmanyola - Bunyola

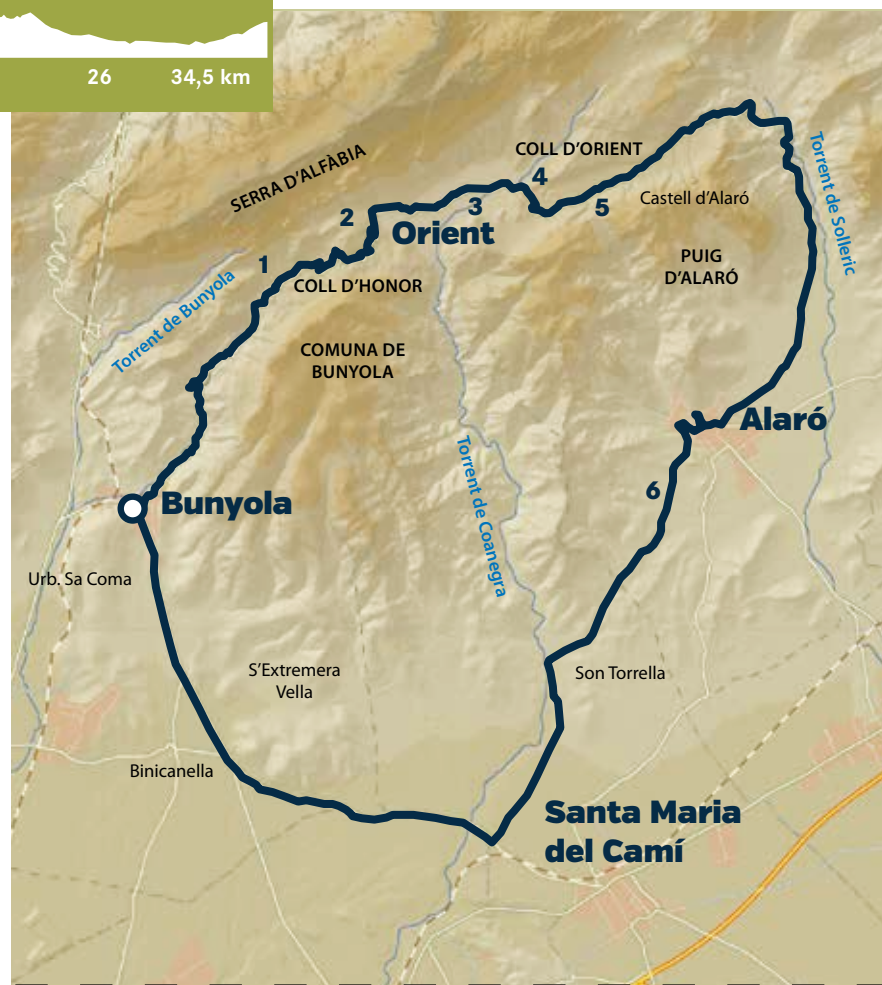



Bunyola - Orient - Alaró - Bunyola

Difficulté : moyenne
Dénivelé : 782 m

Difficoltà: media
Dislivello: 782 m

Bunyola - Coll d'Honor - Orient - Coll d'Orient - Alaró - Antic Camí Alaró - Santa Maria - Bunyola



infomallorca.net
Consell de Mallorca




Ajuntament de Bunyola
Illes Balears



infomallorca Bunyola

Tel. +34 971 613 007
www.ajbunyola.net

Circuit Course Bunyola Extrem 2018 / Circuito Corsa Bunyola Extrem 2018



Difficulté : difficile, aussi bien en raison de la difficulté du circuit que du niveau technique nécessaire
Dénivelé : 707 m

Partir du chemin forestier qui monte d'Es Garrigo à Sa Comuna de Bunyola. Pratiquement à la fin de la montée se trouve une barrière sur la gauche, en plein milieu d'un virage (Comellar den Cupí). Prendre cette déviation et toujours poursuivre à travers la forêt de chênes jusqu'à ce que cette dernière dévie sur le chemin forestier qui monte vers le Penyal d'Honor. Continuer jusqu'à ce que cette piste commence à descendre puis être attentif à la présence d'un sentier à droite du chemin, juste après un autre virage, et le prendre. Ce sentier mène vers un autre petit chemin qui mène à la zone de loisirs. Continuer sur le chemin qui passe au-dessus de cette dernière, pour prendre un autre sentier qui se trouve sur la gauche du chemin, à environ 300 m de la barrière précédemment passée.

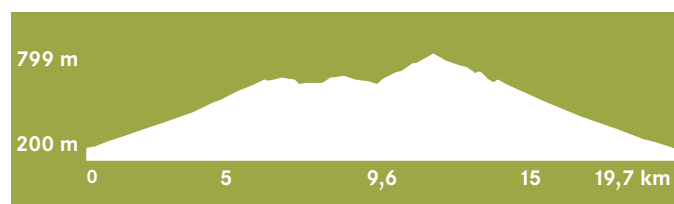
À la sortie du sentier, retourner sur le chemin forestier principal et continuer sur la gauche jusqu'à trouver un autre sentier à droite et le prendre. Continuer sur ce dernier qu'à arriver de nouveau sur le chemin forestier. Continuer jusqu'au retourner à la zone de loisirs et descendre ensuite par le chemin de Sa Coma Gran qui démarre à la fin de la zone de loisirs, puis descendre vers Es Cocons. Arriver finalement sur la route et tourner sur la droite, retournant ainsi vers le point de départ.

Difficultà: difficile, sia per l'intensità del circuito, sia per il livello tecnico necessario
Dislivello: 707 m

S'inizia a Bunyola dal tracciato forestale che sale da Es Garrigó alla Comuna di Bunyola. Arrivati quasi alla fine della salita, ci s'imbatte a sinistra in uno sbarramento situato in mezzo ad un tornante (Comellar d'en Cupí). Si prende questa deviazione e si segue per il bosco di lecci fino a deviare nel tracciato forestale che sale al Penyal d'Honor. Si continua finché questo tracciato comincia a scendere, cercando e imboccando un camminamento a destra del sentiero, giusto all'altezza di un altro tornante. Questo viottolo porta a un altro piccolo sentiero che condurrà all'area picnic. Si continua sul sentiero che sovrasta l'area, stando attenti a prendere un altro camminamento che rimane a sinistra del sentiero, a circa 300 m dallo sbarramento oltrepassato.

Dopo aver percorso il camminamento, si ritorna sul tracciato forestale principale, e prendendo a sinistra, lo si percorre fino a trovare una deviazione per un altro camminamento sulla destra. Lo si segue fino a tornare di nuovo sul tracciato forestale. Proseguendo fino all'area picnic si scende quindi sul sentiero della Coma Gran che comincia alla fine dell'area picnic in direzione Es Cocons. Si arriva infine alla strada, dove si gira a destra, per tornare al punto di partenza.

À travers Sa Comuna / Giro per la Comuna



Difficulté : moyenne
Dénivelé : 636 m

Cette route démarre à Bunyola, en montant par le chemin forestier principal qui relie Es Garrigó à la zone de loisirs de Cas Garriguer. Une fois là-bas, longer la barrière du chemin qui se trouve juste au-dessus de ladite zone (1). Quelques minutes plus tard se trouve une bifurcation (2). Continuer sur la gauche, en restant sur la piste principale jusqu'à trouver une deuxième déviation (3), où il faudra prendre à nouveau le chemin de gauche jusqu'à Sa Basseta Plana, un observatoire d'oiseaux avec un réservoir d'eau pour lutter contre les incendies de forêts. D'ici partent à nouveau deux chemins (4), l'un de terre en direction ascendante (le chemin à suivre) et un autre plus plat recouvert d'herbe.

Continuer sur la piste principale jusqu'à trouver un panneau qui indique la déviation vers le Penyal d'Honor ou le chemin qui retourne vers la zone de loisirs (5). Continuer tout droit jusqu'à trouver une autre bifurcation, et prendre le chemin de gauche qui mène directement à la piste principale par laquelle a eu lieu la montée initiale (6). Il ne reste plus qu'à reprendre le même chemin pour retourner vers le point de départ de l'excursion.

Difficultà: media **Dislivello:** 636 m

Questo itinerario inizia a Bunyola, per il tracciato forestale principale che sale da Es Garrigó fino all'area picnic di Cas Garriguer. Dopo averla raggiunta si varca lo sbarramento del sentiero immediatamente sovrastante l'area (1). Nel giro di pochi minuti si trova un bivio (2). Si sceglie la sinistra, continuando per il sentiero principale, fino ad arrivare a un secondo bivio (3), dove si segue nuovamente il sentiero di sinistra e si arriva a Sa Basseta Plana, un osservatorio ornitologico con un serbatoio d'acqua per incendi forestali. Qui si biforcano di nuovo due sentieri (4), uno sterrato in direzione ascendente (il sentiero da seguire) e uno più pianeggiante coperto da erba silvestre.

Si continua per il sentiero principale fino a trovare un cartello che indica la deviazione al Penyal d'Honor e il sentiero che torna all'area picnic (5). Si segue dritto e s'incontra un altro bivio, dove si prende il sentiero di sinistra che porta direttamente al tracciato principale da cui si è saliti inizialmente (6). Ora basta seguirlo di nuovo fino ad arrivare ai piedi della Comuna e terminare quindi l'itinerario.

