



**Mallorca** compta amb 1.250 quilòmetres de carreteres dels quals uns 700 són camins i carreteres de segon ordre que permeten descobrir l'illa des de la bicicleta.

**Bunyola**, als peus de la serra de Tramuntana, és ideal per a practicar ciclisme de carretera, en muntanya o pla, o aventurar-se per camins de sa Comuna.

**Mallorca** cuenta con 1250 kilómetros de carreteras de los cuales unos 700 km son caminos y carreteras de segundo orden que permiten descubrir la isla desde la bicicleta.

**Bunyola**, a los pies de la Serra de Tramuntana, es ideal para practicar ciclismo de carretera, en montaña o llano, o aventurarse por sendas de Sa Comuna.


**Bunyola - Sóller - Deià - Valldemossa - Bunyola**



**Dificultat:** mitjana  
**Desnivell:** 1.300 m

**Dificultat:** media  
**Desnivell:** 1.300 m

Bunyola - Carretera de Sóller - Coll de Sóller - Sóller - Coll d'en Bleda - Deià - Sa pedrissa - Son Marroig - Valldemossa - S'Esgleieta - Palmanyola - Bunyola




**Bunyola - Orient - Alaró - Bunyola**

**Dificultat:** mitjana  
**Desnivell:** 782 m

**Dificultat:** media  
**Desnivell:** 782 m

Bunyola - Coll d'Honor - Orient - Coll d'Orient - Alaró - Antic Camí Alaró - Santa Maria - Bunyola



Ajuntament de Bunyola  
Illes Balears




**Bunyola**  
Tel. +34 971 613 007  
www.ajbunyola.net



# Circuit

## Cursa Bunyola

### Extrem 2018



**Dificultat:** difícil, tant per la duresa del circuit com pel nivell tècnic necessari  
**Desnivell:** 707 m

Partim de Bunyola per la pista forestal que puja des de Garrigó a Sa Comuna de Bunyola. Quan estem arribant al final de la pujada ens trobem una barrera a l'esquerra just enmig d'un revolt (comellar d'en Cupí). Agafem aquest desviament i seguim sempre per l'alzinar fins que aquest ens derivi a la pista forestal que puja cap al Penyal d'Honor. Seguim fins que aquesta pista comença a descendir i estem atents a trobar un tirany a la dreta del camí, just a un altre revolt i l'agafem. Aquest tirany ens durà a un altre caminet que ens farà arribar a l'àrea recreativa. Seguim pel camí que va per damunt aquesta, pendents d'agafar un altre tirany que queda a l'esquerra del camí, a uns 300 m de la barrera que hem passat.

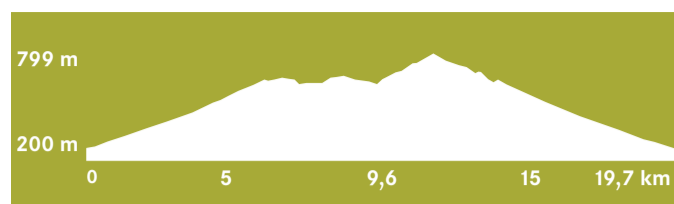
En sortir del tirany tornem a la pista forestal principal on seguim cap a l'esquerra fins a trobar un desviament a la dreta per un altre tirany. Seguim per aquest fins que ens torna a deixar altre pic a la pista forestal. Continuem fins a tornar a l'àrea recreativa i llavors baixem pel camí de la coma Gran, que surt del final de l'àrea recreativa en direcció als Cocons. Finalment arribem a la carretera, on giram en direcció a la dreta, per a tornar al punt de partida.

**Dificultad:** difícil, tanto por la dureza del circuito como por el nivel técnico necesario  
**Desnivel:** 707 m

Partimos de la pista forestal que sube desde Es Garrigo a Sa Comuna de Bunyola. Cuando estamos llegando al final de la subida nos encontramos una barrera a la izquierda, justo en medio de una curva (Comellar den Cupí). Cogemos este desvío y seguimos siempre por el alzinar hasta que éste nos derive a la pista forestal que sube hacia el Penyal d'Honor. Seguimos hasta que esta pista empieza a descender y estamos atentos a encontrar una senda a la derecha del camino, justo tras otra curva y la cogemos. Esta senda nos llevará a otro caminito que nos hará llegar al área recreativa. Seguimos por el camino que va por encima de ésta, pendientes de coger otro sendero que queda a la izquierda del camino, a unos 300m de la barrera que hemos pasado.

Al salir del sendero volvemos a la pista forestal principal donde continuamos hacia la izquierda hasta encontrar otro sendero a la derecha por el que nos desviamos. Seguimos por éste hasta que llegamos otra vez a la pista forestal. Continuamos hasta regresar al área recreativa y entonces bajamos por el camino de sa Coma Gran que sale del final del área recreativa, descendiendo hacia Es Cocons. Finalmente llegamos a la carretera y giramos en dirección a la derecha, regresando al punto de partida.

# Volta per Sa Comuna / Vuelta por Sa Comuna



**Dificultat:** mitjana  
**Desnivell:** 636 m

Aquesta ruta comença a Bunyola, per la pista forestal principal que puja des de Garrigó fins a l'àrea recreativa de Cas Garriguer. Un cop allà seguim per la barrera del camí que queda just damunt aquesta (1). Al cap de pocs minuts trobem una bifurcació (2). Nosaltres anam per l'esquerra, continuant per la pista principal, fins a trobar un segon desviament (3), on tornam a agafar el camí de l'esquerra i arribam a sa Basseta Plana, un observatori d'aus amb un dipòsit d'aigua contra incendis forestals. Aquí tornen a sortir dos camins (4), un de terra en direcció ascendent (el camí que hem de seguir) i un de més planer cobert per una gespa silvestre.

Seguim per la pista principal fins a trobar un cartell que ens marca el desviament al Penyal d'Honor i el camí que torna a l'àrea recreativa (5). Seguim recte i trobem una altra bifurcació, agafem el camí esquerre, que ens durà directament fins a la pista principal per on hem pujat inicialment (6). Ara només queda tornar per aquesta fins a arribar a baix de tot de sa Comuna i donar per acabada la sortida.



**Dificultad:** media  
**Desnivel:** 636 m

Esta ruta empieza en Bunyola, subiendo por la pista forestal principal que lleva desde Es Garrigó hasta el área recreativa de Cas Garriguer. Un vez allá seguimos por la barrera del camino que queda justo encima de ésta (1). A los pocos minutos encontramos una bifurcación (2). Seguimos por la izquierda, continuando por la pista principal hasta encontrar un segundo desvío (3), donde volvemos a coger el camino de la izquierda y llegamos a Sa Basseta Plana, un observatorio de aves con un depósito de agua contra incendios forestales. Aquí vuelven a salir dos caminos (4), uno de tierra con dirección ascendente (el camino que tenemos que seguir) y un más llano cubierto por césped silvestre.

Seguimos por la pista principal hasta encontrar un cartel que nos marca el desvío hacia el Penyal d'Honor o el camino que vuelve al área recreativa (5). Seguimos recto y encontramos otra bifurcación, donde cogemos el camino a la izquierda que nos llevará directamente hasta la pista principal por dónde hemos subido inicialmente (6). Ahora sólo queda regresar por el mismo camino hasta el inicio de la excursión.

